



# MINISTERUL TRANSPORTURILOR ȘI INFRASTRUCTURII

CABINET SECRETAR GENERAL ADJUNCT

Nr. 11364  
Data: 15.04.2026

**Către: Domnul Bogdan Ionuț ARTAGEA - Director general**  
**S. N. „Aeroportul Internațional Mihail Kogălniceanu” - Constanța**

**Ref: transfer terenuri**

Având în vedere adresa nr. S.G. 3002/03.04.2026 a Ministerului Apărării Naționale, înregistrată la Ministerul Transporturilor și Infrastructurii cu nr. 11364/07.04.2026, precum și calitatea dumneavoastră de concesionar al terenurilor ce fac obiectul adresei mai sus menționate, vă rugăm să ne comunicați punctul dumneavoastră de vedere în legătură cu propunerea de transmitere a suprafețelor de 24.728,55.mp (CF 112819), 1865,16 mp (CF 115923), respectiv 2.001,97 mp (CF 112810) din administrarea Ministerului Transporturilor și Infrastructurii și din concesiunea SN AIMK -Constanța în administrarea Ministerului Apărării Naționale, prin protocol, conform prevederilor Codului administrativ.

Menționăm că în cazul în care sunteți de acord cu propunerea Ministerului Apărării Naționale, este necesară aprobarea organelor de conducere ale societății (Consiliu administrație, Adunarea Generală a Acționarilor) inclusiv asupra modificării corespunzătoare a Contractului de concesiune nr. 30418/31.07.2018.

Anexăm, în copie, adresa Ministerului Apărării Naționale.

Cu stimă,

**Secretar General Adjunct**

**Adrian-Daniel GĂVRUȚA**



cab SGA 1249 / 08.04.2026




# MINISTERUL APĂRĂRII NAȚIONALE

Nr. S.G. - 3002.  
din 03.04.2026.

**Domnului**

**CIPRIAN-CONSTANTIN ȘERBAN  
MINISTRUL TRANSPORTURILOR ȘI INFRASTRUCTURII**



În vederea conectării infrastructurii militare, situată în zona de interes a Bazei 57 Aeriană Mihail Kogălniceanu și a Aeroportului Internațional Mihail Kogălniceanu, realizată în cadrul proiectului de investiție imobiliară „Infrastructura Bazei 57 Aeriană din cazarma 888 Mihail Kogălniceanu”, prin grija structurilor din cadrul Ministerului Apărării Naționale, este necesară preluarea în administrare, de către Ministerul Apărării Naționale, a unei suprafețe de teren de 28.595,68 mp, compusă din 3 loturi de teren aflate în administrarea Ministerului Transporturilor și Infrastructurii și în concesiunea Societății Naționale „Aeroportul Internațional Mihail Kogălniceanu-Constanța”, după cum urmează:

- 24.728,55 mp identificat prin carte funciară și nr. cadastral 112819;
- 1.865,16 mp identificat prin carte funciară și nr. cadastral 115923;
- 2.001,97 mp identificat prin carte funciară și nr. cadastral 112810.

Vă adresăm rugămintea să analizați posibilitatea transferării către Ministerul Apărării Naționale a suprafeței de teren menționate, în baza unui Protocol conform prevederilor Codului Administrativ, pentru a nu fi afectat/întârziat graficul de lucrări de construcții-montaj, asumat de antreprenorul contractat de Ministerul Apărării Naționale.

Protocolul va fi continuat ulterior, prin promovarea unui proiect de hotărâre a Guvernului privind transferul fără plată din domeniul public al statului și administrarea Ministerului Transporturilor și Infrastructurii, în domeniul public al statului și administrarea Ministerului Apărării Naționale, prin Baza 57 Aeriană Mihail Kogălniceanu, în acest sens fiind emis acordul de principiu al Societății Naționale „Aeroportul Internațional Mihail Kogălniceanu-Constanța”, înregistrat cu nr. 13756 din 07.11.2025.

Loturile de teren pe care se dorește realizarea investiției, indicate în planul de situație anexat, aparțin domeniului public al statului, fiind predate în administrare Ministerului Transporturilor și Infrastructurii și în concesiunea Societății Naționale „Aeroportul Internațional Mihail Kogălniceanu-Constanța”, potrivit Hotărârii Guvernului nr. 920 din 08.12.2016, modificată și completată prin Hotărârea Guvernului nr. 1167 din 21.09.2022.

Suprafața de teren solicitată este necesară pentru continuarea și finalizarea de către Ministerul Apărării Naționale a investiției imobiliare aflate în derulare, prin care se va realiza conectarea infrastructurii militare (aflată în construcție) cu infrastructura civilă (pista de decolare-aterizare existentă), în vederea asigurării circulației fără restricții atât a aeronavelor civile, cele din dotarea Forțelor Aeriene, precum și ale partenerilor/aliaților.

Domnule ministru, cu speranța identificării cât mai curând posibil a unei soluții favorabile privind realizarea infrastructurii operaționale din Baza 57 Aeriană Mihail Kogălniceanu, vă asigur de cooperarea noastră în acest scop și de înalta noastră considerație.

**VICEPRIM-MINISTRU,  
MINISTRUL APĂRĂRII NAȚIONALE**

**RADU-DINEL MIRUȚĂ**



SAPS I

Anexă la nr. A7-22/06.02.2026  
Garnizoana Mihail Kogălniceanu  
Cazarma 888

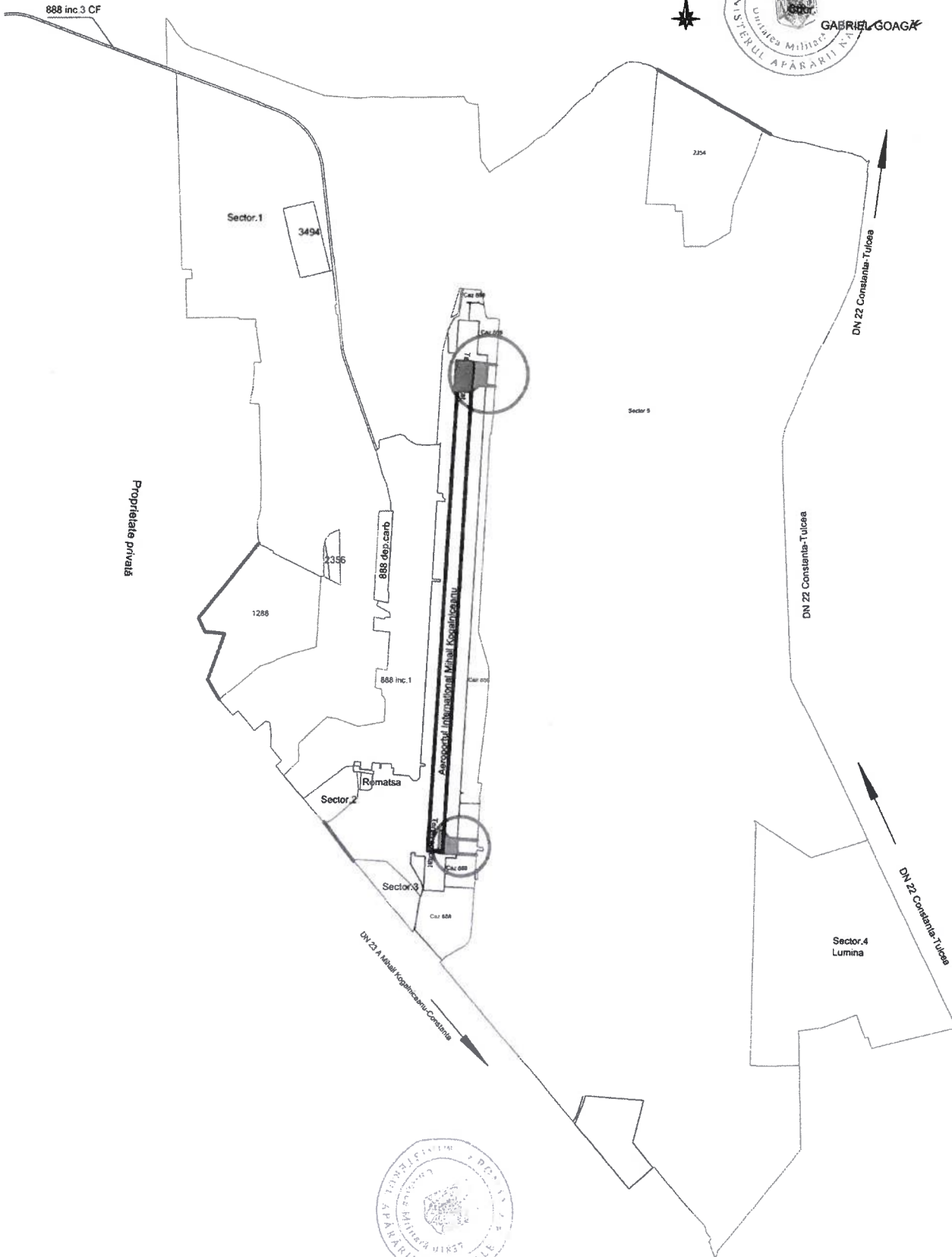
NECLASIFICAT  
Exemplar nr. 1

Plan de situatie cazarma 888 Mihail Kogălniceanu  
Scara 1:10000



APROB

GABRIEL GOAGĂ




Proprietate privată



ÎNTOCMIT  
ADMINISTRATOR CAZARMĂ  
Plutonier major  
CRIȘTEA Tudor

VERIFICAT  
p/ȘEF AL LOGISTICII  
Cpt.  
Ing. Gheșasim Andrei



DATELE DE IDENTIFICARE

ale suprafeței de teren aflat în domeniul public al statului  
și în administrarea Ministerului Transporturilor și în concesiunea  
Societății Naționale „Aerportul Internațional Mihail Kogălniceanu - Constanța” – S.A.

Nr. MF	Cod de clasificare	Denumirea bunului Imobil care se solicita	Adresă	Elementele cadru de descriere tehnică, nr. carte funciara/nr. cadastral, valoarea de inventar a imobilului înscrisă în inventarul centralizat al bunurilor din domeniul public al statului	Persoana juridică de la care se transmite imobilul / CUI	Persoana juridică la care se transmite imobilul / CUI
162901	8.20.02	Din suprafața de teren aferentă lotului 1-4 =573.420 mp, care se solicită a fi transferată suprafața de teren =24.728,55 mp, Valoarea suprafeței de teren solicitate 974.185,87 lei CF nr. 112819 nr. cadastral 112819	Județul Constanța, Mihail Kogălniceanu- Teren în concesiune la S.N. AIMK- Constanța SA INCINTA 1- LOT 1-4, CF și nr. cadastral :112819	<b>Valoare suprafeței de teren aferent zonei de siguranță a pistei de decolare-aterizare de 782.008 mp = 30.807.352 lei</b> Suprafața totală a terenului 782.008 mp alcătuită din : - suprafața de 573.420 mp, teren incinta 1/ lot 1-4 cu nr cadastral 112819; - suprafața de 60.053 mp, teren incinta 1/ lot 1-5 cu nr cadastral 112836; - suprafața de 145.382 mp, teren incinta 1/ lot 1-6 cu nr cadastral 112913; - suprafața de 3.124 mp, teren incinta 1/ lot 1-7 cu nr cadastral 112837; -suprafața de 29 mp, teren incinta 1-lot 1-8 cu nr cadastral 112912; CF lot 1-4-112819/ CF lot 1-5-112836 CF lot 1-6-112913/ CF lot 1-7-112837 CF lot 1-8-112912.	Ministerului Transporturilor și în concesiunea Societății Naționale „Aerportul Internațional Mihail Kogălniceanu - Constanța” – S.A CUI 11212645	Ministerului Apărării Naționale, prin Unitatea Militară 01837 Mihail Kogălniceanu, CUI 41412130

**Notă:** Suprafețele de teren care se solicită a fi transferate de la S.N. AIMKC sunt necesare pentru realizarea următoarelor obiective:

**1. Suprafata de 24.728,55 mp , din care :**

- suprafata **12.325,90 mp**, necesară pentru realizarea obiectivului de investiție CALE DE RULARE PAPA C.F. 112819 /nr. cadastral 112819 ;
- suprafata **12.402,65 mp**, necesară pentru realizarea obiectivului de investiție CALE DE RULARE QUEBEC C.F. 112819 /nr. cadastral 112819 ;

**2. Suprafata de 1.865,16 mp**, necesară pentru realizarea obiectivului de investiție CALE DE RULARE QUEBEC, C.F. 115923, nr. cadastral 115923 ( zona acostamente PDA AIMKC).

**3. Suprafata de 2.001,97 mp**, necesară pentru realizarea obiectivului de investiție CALE DE RULARE PAPA, CF 112810/nr. cadastral 112810 ( zona acostamente PDA AIMKC).



Verificat: Cpt. URSU CĂTĂLIN, SCIAR 4144 604  
Întocmit: Pcc LAȘCU TRISA, Sciar 4144 174